

**1 General Mine Field Information** معلومات عمومی كشتزار ماین

1.2 Owner MAC: ملكيت مركز ماین پاكی	
1.3 IMPACT ID	
1.4 SHA ID	
1.5 Minefield name: نمیر ماین فیلد:	
1.6 Referenced TaskID(s): نمیر تاسک اردر	
1.7 Region: حوزه	1.12 Reported by: راپور دهنده
1.8 Province: ولایت	1.13 Position: وظیفه
1.9 District: ولسوالی	1.14 Organization: اداره مربوطه
1.10 Village: قریه	1.15 Report received: راپور رسیده
1.11 Local community name: نام محلی	1.16 Date of report: تاریخ راپور

1.18 Distance from nearest town: مسافه از نزدیکترین قریه یا شهر: _____ km

1.19 Road usable for: سرک مساعد است برای: Small 4x4 خورد Big truck لاری All همه

1.20 Best route to minefield from nearest town: خوبترین سرک به ساحه ماین از نزدیکترین قریه یا شهر:

1.21 Minefield description: توضیح ساحه ماین:

2 Minefield geographical reference and perimeters محیط احاطه کننده و مرجع جغرافیوی كشتزار ماین**3 Coordinates of the Reference Point/ Land Mark:**

كوردینات نند مارک

3.1 X/ Easting/ Long: طول البلد:

3.2 Y/ Northing/ Lat: عرض البلد:

3.3 Coordinates fixed by: كوردینات گرفته شده توسط:

MAP GPS

3.4 Description of Reference Point/ Land Mark: تشریح

4 Coordinates of the Bench Mark: BM كوردینات بینچ

مارک

4.1 X/Easting/Long: طول البلد:

4.2 Y/Northing/Lat: عرض البلد:

4.3 Description of Bench Mark: تشریح بینچ مارک:

5.3 Area type: نوعیت کشتزار ماین: MF BAC

Estimated Devices تخمین مهمات

The estimation of device is to be only general estimation of hazard density

Type of Device (AP, AT, UXO, SSA, SA etc.)	Estimated Quantity

New Accident History تاریخچه حادثات اخیر

Year سال	Number نمبر	Accident details/Location توضیحات/موقعیت
Old Victim قربانی سابقہ		
Recent Victim (24 month) قربانی اخیر در مدت 24 ماه		
Animals حیوانات		
Vehicle وسایط		

8 Demining (operational information) معلومات عملیاتی پاکسازی ماین

8.01 Vegetation: نباتات: Grass علف Bushes بته ها Trees درخت ها None هیچ

8.02 Vegetation density: تراکم نباتات: Low کم Medium متوسط High زیاد

8.03 Vegetation removable by: سوختاندن Burning Chemical ماشینی Mechanical دستی Manual قابلیت دور نمودن نباتات توسط

8.04 Terrain category: درجه سختی: A (open, weak ground) زمین نرم B (hard ground mixed with rocks and light vegetation) زمین سخت حاوی سنگها C (very hard stony ground with heavy vegetation) زمین سخت حاوی سنگهای بزرگ D (wet/mud) نمدار

8.05 Soil Type: نوعیت خاک: Sand ریگدار Chalk تباشیری Ploughed خشک Clay خاکی Rocky سنگدار Swamp گل سیاه

8.06 Contamination with: ملوث با Metal فلز Rubble جغل Tree stumps درخت کنده Other دیگر _____

8.07 Level of contamination with metal: درجه ملوث بودن: Low کم Medium متوسط High زیاد

8.08 Level of soil metal content: درجه خاک فلز دار: Low کم Medium متوسط High زیاد

8.09 Drainage features: اشکال آبیاری: Canal کانال River دریا Lake آب استاده Other دیگر _____



8.10 Ground profile: سطح زمین: Flat هموار Hillside دامنه تپه Ridge کپرک Gully Mountain کاریز

Width of drainage feature

8.11 Slope: میلان: 0-5% 5-10% 10-15% 15-20% 20-25% 25-30% 30% +

8.12 Is the terrain suitable to use dogs? آیا ساحه به استعمال سگها مساعد است? Yes بلی No نخیر Unknown نامعلوم

8.13 Is the terrain suitable to use detectors? آیا ساحه به استعمال ماین پال مساعد است? Yes بلی No نخیر Unknown نامعلوم

8.14 Is the terrain suitable to use prodding? آیا ساحه به سیخزنی مساعد است? Yes بلی No نخیر Unknown نامعلوم

8.15 Is the terrain suitable for mechanical Demining? به عملیات میخاتیکی مساعد است Yes بلی No نخیر Unknown نامعلوم

8.16 Is there road access between the site and the nearest main Center suitable for use by truck and trailer? آیا سرک بین ساحه ماین و نزدیک ترین مرکز اساسی آماده حرکت به لاری و تریلر است? Yes بلی No نخیر

What type of mechanical device can be brought to the minefield? آیا چه نوع وسایل میخاتیکی را میتوان به کشتزار ماین انتقال نمود؟

Intrusive Non-Intrusive

8.17 Special seasonal consideration: ملاحظات مشخص نظر به فصل:

9 Recommendation پیشنهاد

9.1 Assessed degree of difficulty: درجه سنجیده شده مشکلات: 1 2 3 4 5

9.2 Recommended clearance priority: حق اولیت پیشنهاد شده برای پاک سازی: Low کم Medium متوسط High زیاد

9.4 Type of operation recommended: نوعیت پیشنهاد شده عملیات پاک کاری: Manual دستی Mechanical ماشینی Dogs سگها Combined مختلط

9.5 Depth of clearance recommended: عمق پیشنهاد شده پاک کاری: _____ cm

9.6 Reason for clearance depth: دلیل برای عمق پاک کاری:

9.7 Estimated time for completion of clearance: روزها _____ days وقت پیشنهاد شده برای پاک کاری

9.8 Intended land use: کدام هدف استفاده میگردد: Housing Development Industrial Agricultural Community Other

قریه زراعتی صنعتی انکشافی تعمیرات

What other? دیگر چه؟

9.9 Date of intended land use: مدت استفاده از زمین بعد از پاک سازی: _____ (month/year)

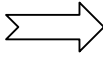

10 Agricultural fields blocked: موانع مزرعه زراعتی

Select: Crop type: نوع محصول: Irrigated: آبیاری Grain: حبوبات


Rain fed: للمی Fruit: میوه Vegetable: سبزیجات

Other: دیگر

Unknown: نامعلوم

- Pasture Type:  Fixed pasture چراگاہ ثابت  Cattle گاو گله
- نوع چراگاہ Migratory pasture چراگاہ موقتی Goats, sheep, pigs گوسفند، بڑا سپ، بکرا
- Other دیگر
- Unknown نامعلوم

11 Water access blocked: منابع آب مسدود شدہ:

- Select: Irrigation ایبیری
- Fishing ماہیگیری
- Watering animals آب خور حیوانات
- Bathing جان شوئی
- Laundry لباس شوئی
- Other وغیرہ
- Drinking: آب اشامیدنی:  Lake or stream دریاچہ یا نہر
- Well or spring چاہ یا چشمہ

12 Non-agricultural areas blocked: منابع مسدود شدہ غیر زراعتی:

- Select: Fuel مواد سوخت
- Food غذا
- Building materials مواد تعمیراتی
- Medicinal مواد طبی

13 Infrastructure blocked: ساحات مسدود شدہ زیر بنائی:

- Housing area blocked ساحات رہائشی مسدود شدہ

Roads blocked to: سرک مسدود شدہ بہ:

- District center مرکز ولسوالی Other: وغیرہ _____
- Provincial capital مرکز ولایت Alternative routes: راہ های بدیل: _____
- National capital مرکز مملکت

14 Other infrastructure blocked: ساحات دیگر مسدود شدہ زیر بنائی:

- Bridge پل Factory فابریکہ
- Dam or canal بند یا کانال Oil field ساحات تیل
- Railroad خط ریل Medical facility تسهیلات طبی
- Airstrip میدان ہوائی Educational facility تسهیلات تعلیمی
- Power line پایہ برق Market مارکیٹ
- Power station سٹیشن برق Cultural site محل فرہنگی
- Other vital points: وغیرہ نقاط حیاتی _____

- 15 Is a development project planed in the area? ایا کدام پروژه انکشافی در ساحه پلان گردیده? Yes بلی No نخیر Unknown نامعلوم
- 15.1 If yes, is the project funded? اگر بلی، ایا پروژه تمویل گردیده? Yes بلی No نخیر Unknown نامعلوم
- 15.2 Contact info for project: معلومات ارتباطی پروژه: _____

Additional information/comments including community contact persons معلومات اضافی و ملاحظات به شمول اشخاص ارتباطی

--

16 Data source information: منبع معلومات

16.1 Reported (Collected) by: رپور داده شده (جمع گردیده) توسط:	
Location: موقعیت	
Date: تاریخ	
Signature: امضا	

16.2 Verified by: تصدیق گردیده توسط:	
Location: موقعیت	
19.3 Date: تاریخ	
Signature: امضا	

19.4 Data entry by: ارقام درج گردیده توسط:	
19.5 Date entry date: تاریخ درج ارقام:	
Signature: امضا	

